

GARE DE TOURS



1

Elle fut édifée au XIXe siècle d'après les plans de l'architecte tourangeau Victor Laloux, à qui l'on doit également la gare d'Orsay à Paris (aujourd'hui le musée d'Orsay).

HÔTEL DE VILLE



2

Edifié au XIXe siècle par l'architecte tourangeau Victor Laloux. Sur la façade, on trouve quatre atlantes qui semblent soutenir le balcon ; à gauche et à droite de l'horloge, deux cariatides représentant le Jour et la Nuit. A leurs pieds, deux statues symbolisent la Loire et le Cher.

RUE NATIONALE



3

Ancienne rue royale reliant jadis l'Espagne à Paris ; à la fin du XVIIIe siècle, un axe Nord-Sud dans la continuité de la Tranchée et de l'avenue de Grammont est percé. Aujourd'hui, c'est la rue commerçante de la ville.

CCC OD



4

Inauguré en 2017 et réalisé par les frères portugais Aires Mateus. Il valorise un fonds exceptionnel du peintre ligérien Olivier Debré. Lieu de partage, de vie et de rencontre, le CCC OD offre au public la possibilité de faire une véritable expérience de l'art.

BIBLIOTHÈQUE



5


Initialement créé en 1990 pour les travaux de recherche en interne des scientifiques du muséum d'histoire naturelle, le fonds documentaire s'est progressivement développé et compte aujourd'hui plus de 4 000 titres dont 42 périodiques traitant des Sciences de la Vie et de la Terre.



3 parcours running pour découvrir la ville

greatrunningtours.fr


LA LOIRE



6

Épine dorsale du Val de Loire inscrite au patrimoine mondial de l'Unesco pour ses paysages culturels, la Loire est le plus long fleuve de France avec une longueur de 1 006 kilomètres. Les rives et les coteaux de la Loire sont le reflet des activités humaines qui ont façonné ses paysages.


PONT WILSON



7

Surnommé « Pont de Pierre » par les Tourangeaux, c'est le plus vieux pont de Tours. Il fut détruit à plusieurs reprises, puis reconstruit.

ILE SIMON



8

Habité jusqu'en 1960, l'île Simon est devenue un parc paysager très prisé des tourangeaux. Runners et skaters en ont fait leur terrain de jeu.


PONT DE FIL



9

Appelé autrefois la passerelle Saint-Symphorien, ce pont suspendu fut construit en 1847 par les frères Seguin. Il est uniquement accessible aux piétons et aux cyclistes et relie le quartier de la Cathédrale et les quais Paul Bert.

PARC DE LA PÉRAUDIÈRE



10

Ancienne propriété des archevêques de Tours au IXe siècle, le château abrite aujourd'hui l'hôtel de ville de Saint-Cyr-sur-Loire. Il est le seul parc public qui domine la Loire. Prenez le temps d'admirer la vue.

LE PRINCIPE C'EST QUOI ?

- Je chausse mes "running"
- J'aime le patrimoine naturel et culturel
- Je choisis le parcours



78-82 Rue Bernard Palissy
37000 Tours

02 47 70 37 37

D'avril à septembre :
Semaine : 8h30/19h

Dim. et jours fériés : 10h/12h30-14h30/17h

D'octobre à mars :

Semaine : 9h/12h30-13h30/18h

Dim. et jours fériés : 10h/13h

info@tours-tourisme.fr

www.tours-tourisme.fr



PARC DE SAINTE-RADEGONDE



11

Construit sur un ancien golf en 1977, ce grand parc occupe une surface vallonnée de 14 hectares. Entretenu de manière écologique, c'est un vrai lieu de détente.

CHÂTEAU DE TOURS



12

En bord de Loire contre l'enceinte gallo-romaine, le château construit au XIIIe siècle sur ordre de Philippe le Hardi, subit avec l'installation de l'armée au XVIIIe siècle des remaniements profonds. Il accueille aujourd'hui des expos photos en partenariat avec le Jeu de Paume (Paris).


CATHÉDRALE SAINT-GATIEN



13

Bâtie entre le XIIIe et le XVIe siècle sur les vestiges de la cité gallo-romaine, la cathédrale de style gothique renferme le tombeau des enfants d'Anne de Bretagne et Charles VIII. Elle présente de sublimes vitraux narratifs notamment autour de Saint Martin.

MUSÉE DES BEAUX-ARTS



14

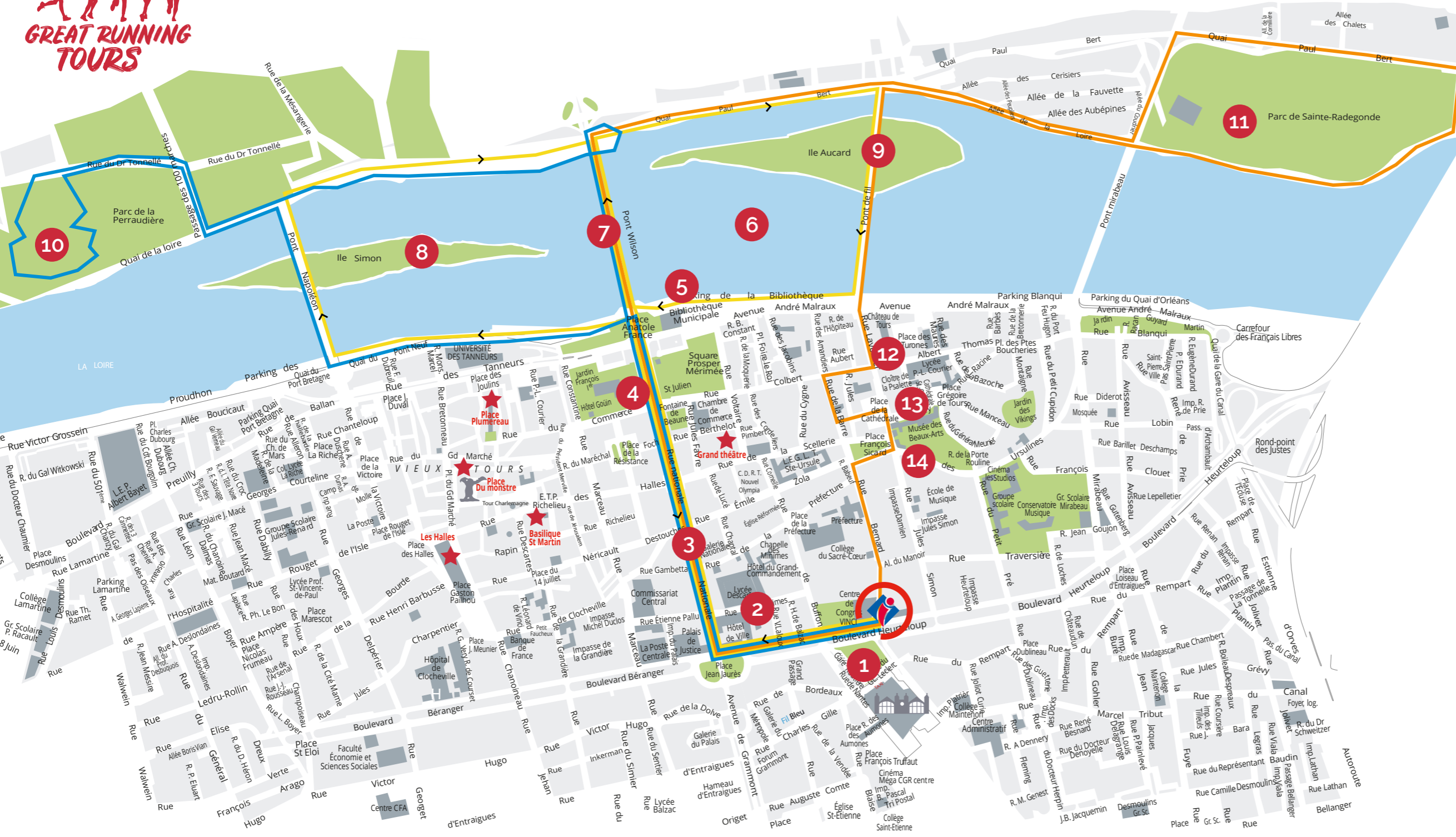
Situé dans l'ancien Palais de l'Archevêché, il présente des collections parmi les plus riches de France et de nombreux chefs-d'œuvre. Dans le jardin, découvrez un cèdre du Liban bicentennaire et Fritz, l'éléphant naturalisé.

Initié par



Crédits photos : Overways - Ville de Tours : V. Liorit - Sébastien Andrei - Mairie de Saint-Cyr-sur-Loire : Service communication - CIG, B.Fougeirol - Tours Val de Loire Tourisme : Anais Dutour - Pauline Fons

Conception et réalisation : Agence L&B Synergie - Copyright Tours Val de Loire Tourisme



- 1 Gare de Tours
- 2 Hôtel de ville
- 3 Rue Nationale
- 4 CCC OD
- 5 Bibliothèque
- 6 La Loire
- 7 Pont Wilson
- 8 Ile Simon
- 9 Pont de fil
- 10 Parc de la Pérraudière
- 11 Parc de Sainte-Radegonde
- 12 Château de Tours
- 13 Cathédrale Saint-Gatien
- 14 Musée des Beaux-Arts

**NOUVEAUTÉ 2019
COUREZ AVEC UN "GREAT RUNNER"**

Un « Great Runner » est un accompagnateur qui vous fait découvrir Tours & alentours en courant.

Sorties running accompagnées payantes

Quand sortir vos "running" ?

Toutes les semaines :

- Les samedis à 16h30
- Les dimanches à 10h30

1 fois par mois :

- Tours by night : Mercredi à 19h
- Sunday Tours : Dimanche à 10h30

**LES 3 PARCOURS
DÉCOUVREZ LA VILLE**

Tous les parcours commencent et se terminent à l'Office de Tourisme Tours Val de Loire. Le sens des parcours est en direction de l'Hôtel de ville. (Les distances sont données à titre indicatif).

- **PARCOURS DÉCOUVERTE 1 - 6,5 KM**
- **PARCOURS DÉCOUVERTE 2 - 7 KM**
- **PARCOURS DÉCOUVERTE 3 - 6,5 KM**

★ À VOIR AUSSI

<p>PLACE DU GRAND MARCHÉ</p>	<p>BASILIQUE SAINT MARTIN</p>	<p>PLACE PLUMEREAU</p>	<p>LES HALLES</p>	<p>GRAND THÉÂTRE</p>
------------------------------	-------------------------------	------------------------	-------------------	----------------------

Plus d'informations sur : greatrunningtours.fr

